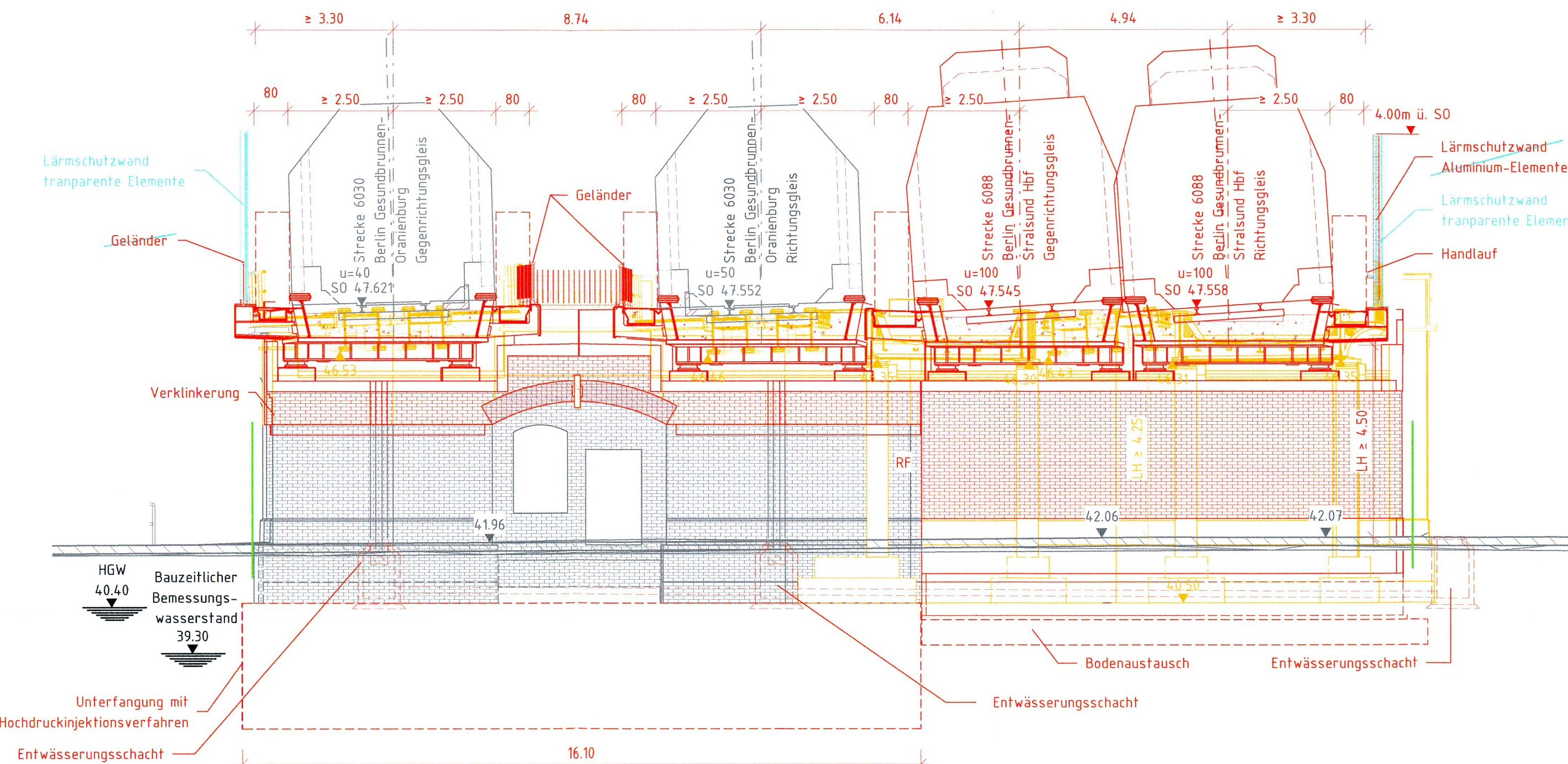
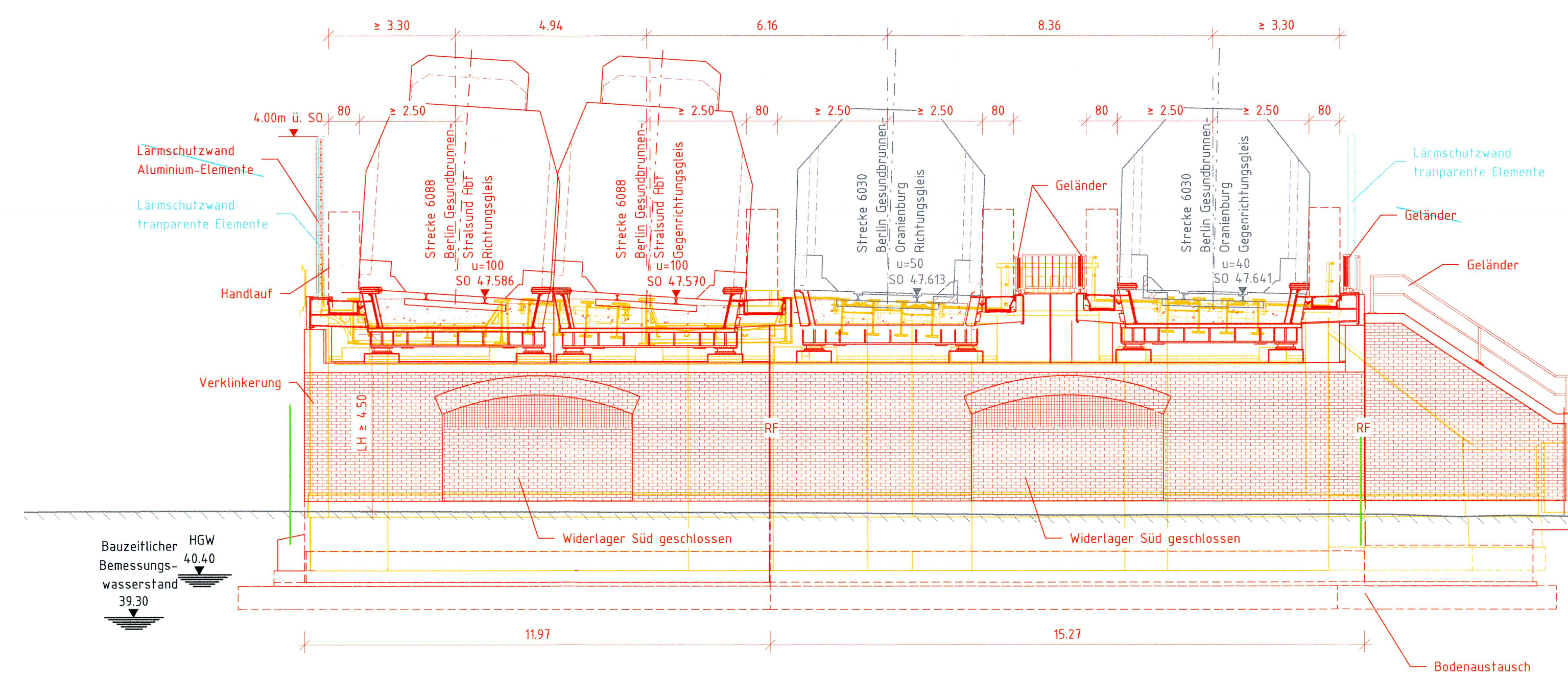


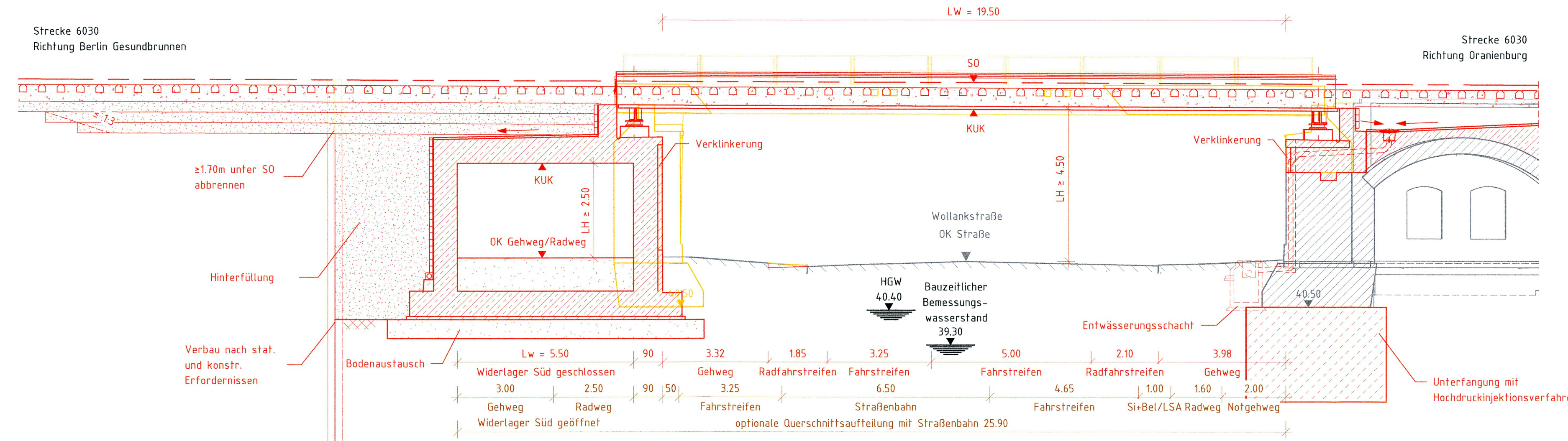
Schnitt A-A M 1:100



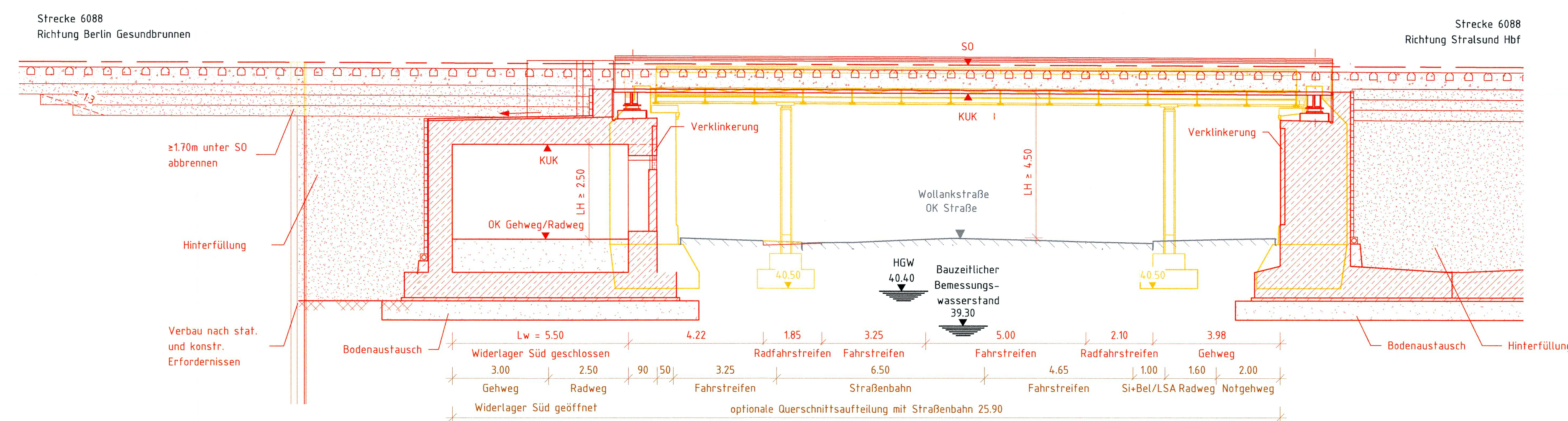
Schnitt B-B M 1:100



Schnitt C-C M 1:100



Schnitt D-D M 1:100



Legende:

- Bestand
- Neubau/Änderung
- Rückbau
- äußere Grenze der vorhabenfrügereigenen Grundstücke
- tangierende Planung (Darstellung nachrichtlich)
- 1. Änderung im Verfahren
- 2. Änderung im Verfahren

2. Änderung

Unterlage 7.2.2

Genehmigungsvermerk Eisenbahn-Bundesamt

Nach § 18 Abs. 1 S. 1 des Allgemeinen Eisenbahngesetzes
 Datum: 26.05.2023
 Az.: 501/2023/022
 Eisenbahn-Bundesamt
 Außenstelle Berlin

A. Simon

EISENBAHN-BUNDESAMT
 AUSSENSTELLE BERLIN

Übersichtsskizze

| | | |
|-------|---|---------------|
| 5 | Zugangverfahren: 2. Änderung im Verfahren | 14.06.2022 |
| a | bleibt frei | |
| 0 | Ausgangsverfahren: Antragsfassung | 25.09.2020 |
| Index | Änderungen bzw. Ergänzungen | Planungsstand |

Genehmigungsplanung: Unterlage für eine Entscheidung nach § 18 AEG

| | | | | |
|---|--|---|--|--|
| Vorhabensträgerin: DB Netz AG Regionalbereich Ost Granitzstraße 55-56 13899 Berlin | | DB StationService AG Regionalbereich Ost Bahnhofsanagement Berlin Regional-/S-Bahnstraße Koppenstraße 3 10243 Berlin | | Planzeichensystem: GP_07_02-02_BW-b Projekt-Nr.: P-B001392P |
| Vertreter der Vorhabensträgerin: DB Netz AG Regionalbereich Ost Projekte S-Bahn Berlin INP-D-M-B Caroline-Michaels-Strasse 5-11 10115 Berlin 15.12.2021 Datum | | Planverfasser: DB Engineering & Consulting GmbH Region Ost Planung IV-D-P-BLN Caroline-Michaels-Strasse 5-11 10115 Berlin 15.12.2021 Datum | | Höhenystem: DB_REF2016 Koordinatensystem: DB_REF2016 Ursprungsplan: IVL 6081AM 6088AC Blattgröße: 420 x 1540 Maßstab: 1:100 |

Ersatzneubau EÜ Wollankstraße
 Strecke 6030, km 2,766
 Strecke 6088, km 2,778

Bauwerksplan

Ersatzneubau EÜ Wollankstraße
 Strecke 6030, km 2,766 - Strecke 6088, km 2,778
 Schnitte